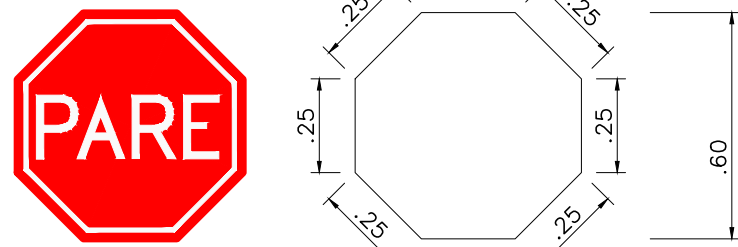
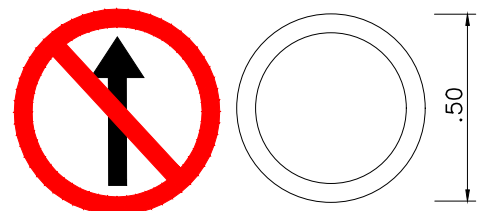


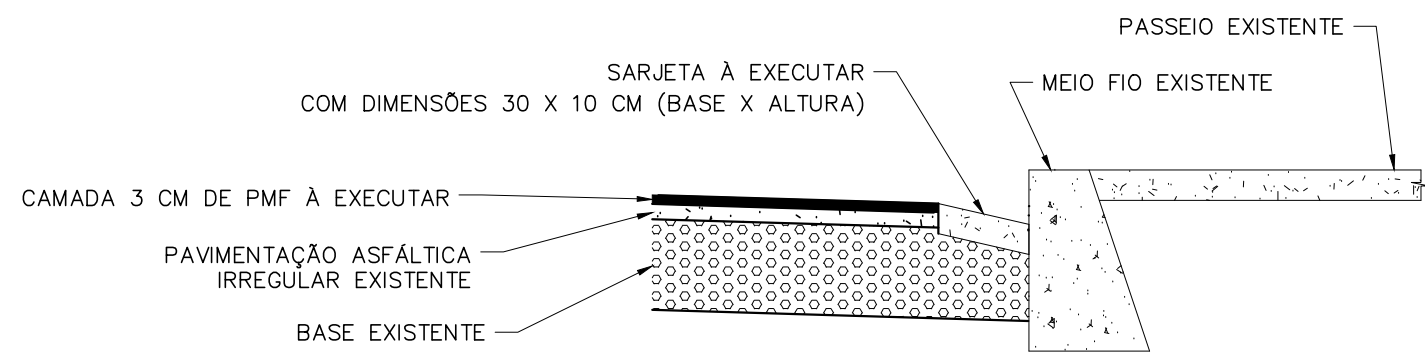
01 INDICAÇÃO DE RUAS  
ESCALA 1:10



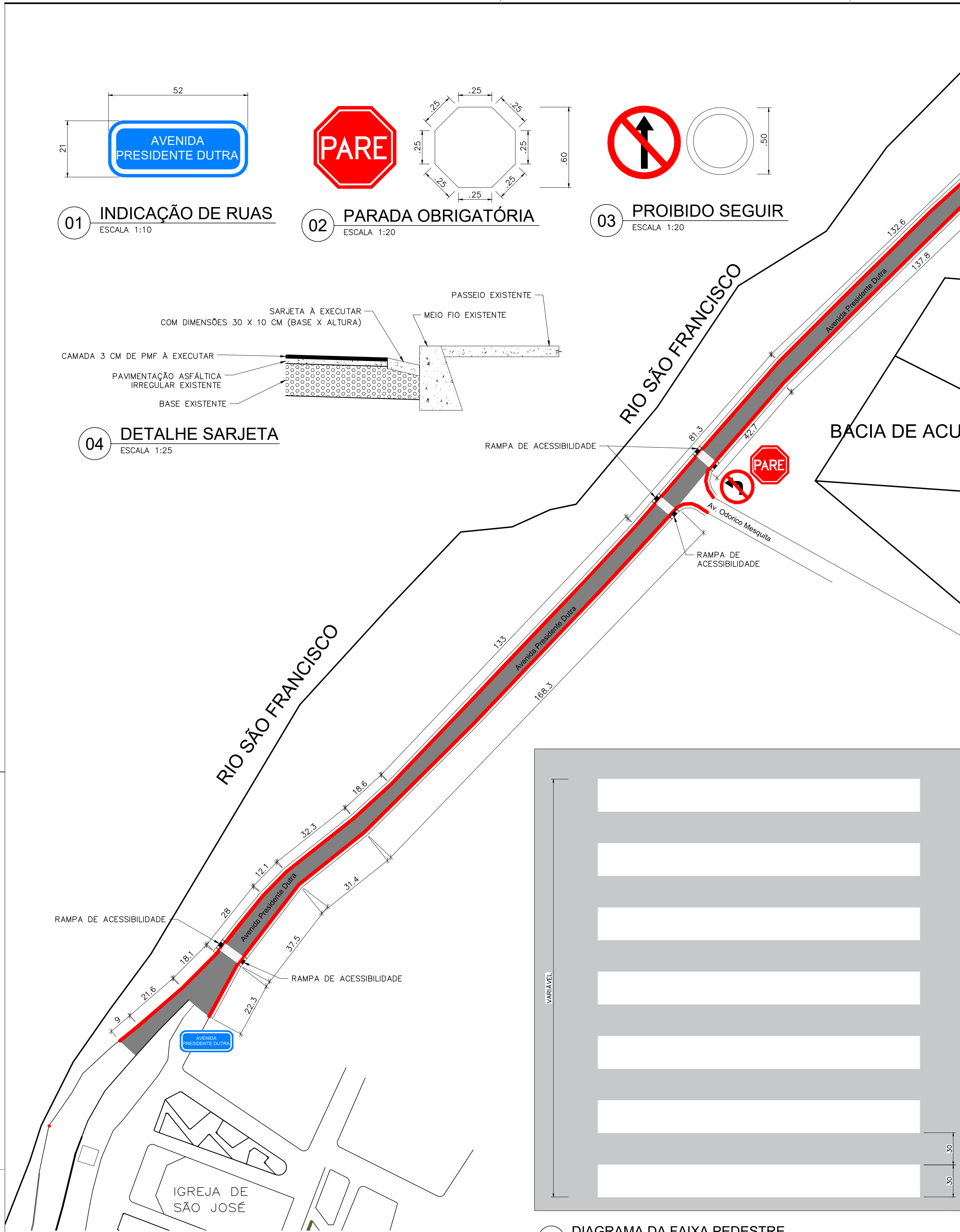
02 PARADA OBRIGATÓRIA  
ESCALA 1:20




03 PROIBIDO SEGUIR  
ESCALA 1:20



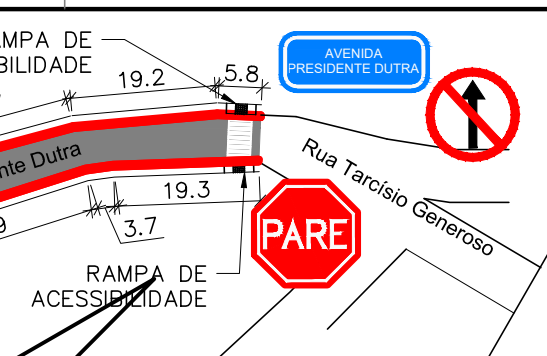
04 DETALHE SARJETA  
ESCALA 1:25



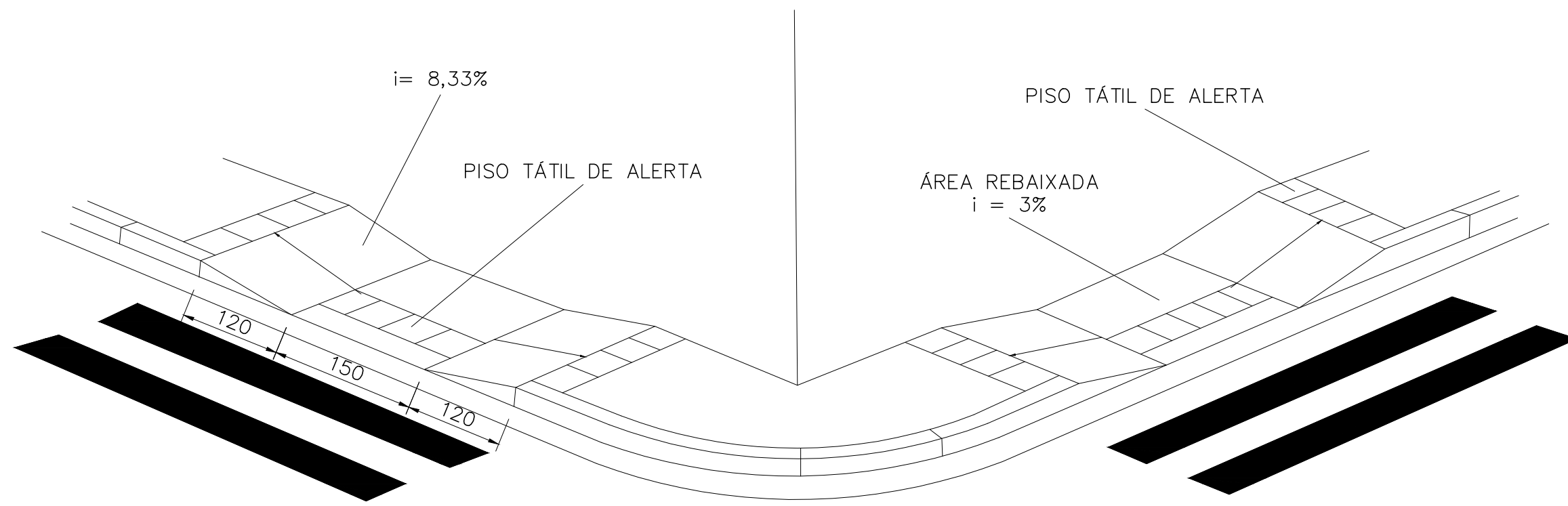
05 RECAPEAMENTO  
ESCALA 1:1000



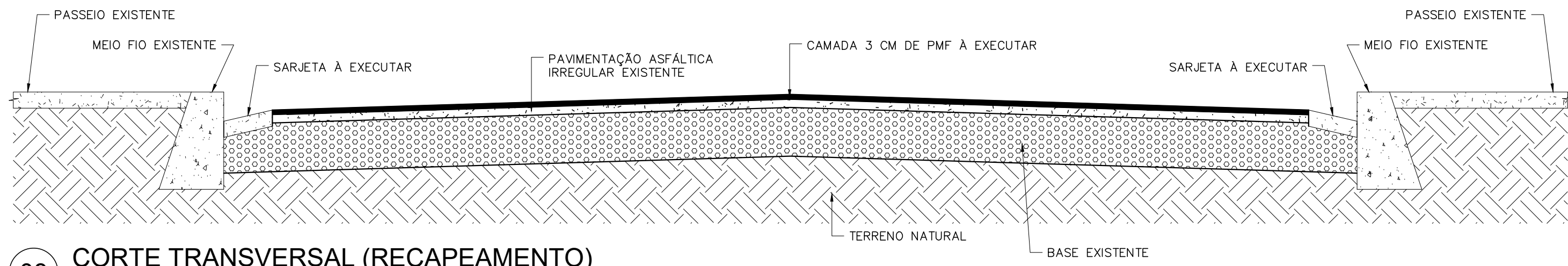
06 DIAGRAMA DA FAIXA PEDESTRE  
ESCALA 1:20



06 CROQUI DE LOCALIZAÇÃO  
SEM ESCALA



07 PERSPECTIVA RAMPA DE ACESSIBILIDADE  
SEM ESCALA



08 CORTE TRANSVERSAL (RECAPEAMENTO)  
ESCALA 1:25

### QUADRO DE RECAPEAMENTO

VIA URBANA	ÁREA(m²)	SINALIZAÇÃO HORIZONTAL FAIXA DE PEDESTRE(m²)	SINALIZAÇÃO VERTICAL PARE(m²)	SINALIZAÇÃO VERTICAL PROIBIDO SEGUIR(m²)	PLACA DE IDENTIFICAÇÃO DE RUA(m²)	EXECUÇÃO DE SARJETA(m)
AVENIDA PRESIDENTE DUTRA	3780,76	40,08	0,60	0,40	0,22	1107,40

#### NOTAS

#### LEGENDA

#### ARTICULAÇÃO

#### ATUALIZAÇÃO

ÁREA DO RECAPEAMENTO (m²): 3.780,76m²		
RESP. TEC. KAREN MARIANA SOARES VIEIRA		
REG. CREA: 332.425/LP		
CONTRATANTE:	PREFEITURA MUNICIPAL DE SÃO FRANCISCO/MG	MUNICÍPIO/ÁREA: MUNICÍPIO DE SÃO FRANCISCO/MG
	CNPJ Nº: 22.679.153/0001-06 Av. Marechal Góes, 243 Centro, São Francisco/MG CEP: 39.300-000	RESPONSÁVEL CONTRATANTE: PREF. MUNICIPAL DE SÃO FRANCISCO
TÍTULO:	PROJETO GEOMÉTRICO ADEQUAÇÃO DE VIAS URBANAS (AVENIDA PRESIDENTE DUTRA) NA CIDADE DE SÃO FRANCISCO-MG	
ENDEREÇO DA OBRA:	AVENIDA PRESIDENTE DUTRA SÃO FRANCISCO-MG	
DATA:	08/09/2022	ESCALA: INDICADAS
PRONCHA:	02/02	
ARQUIVO:	DE-2021.1779-MG.SFC-ARQ-EXE.001=0	

1- MEDIDAS EM METROS.

